



CLUB ALPINO ITALIANO SEZIONE DI RAVENNA "Mario Beghi"



Via Castel S. Pietro 26 – 48100 Ravenna – Tel. e fax 0544 / 472241
e-mail: ravenna@cai.it - sito : <http://www.cairavenna.it>

7-8 Giugno 2014 Dal Colovrat al Matajur Sulle tracce della Grande Guerra

Le Valli del Natisone rappresentarono dal 1915 al 1917 uno dei principali scenari della prima guerra mondiale. Sui crinali compresi tra i monti Kolovrat e Matajur correva infatti la terza linea difensiva del fronte italiano, ed essi costituirono uno dei principali teatri della XII battaglia dell'Isonzo, meglio nota come Disfatta di Caporetto. Sul posto, oltre ad ammirare la straordinaria veduta panoramica del campo di battaglia e del fronte della Alta Valle dell'Isonzo, si può accedere al museo all'aperto di Na Gradu che si snoda tra camminamenti, trincee, tunnel scavati nella roccia, postazioni di mitragliatrici e cannoni.

Percorso

1° giorno

Arrivo alle porte di Clabuzzaro con pullman (quota 760m.). Dopo mezzo chilometro di asfalto si giunge presso l'abitato di Clabuzzaro (802m.-possibilità di rifornimento acqua), da qui si prende il sentiero 746 (curato dal Cai Val Natisone) sino al passo Solarie (856m.-rifugio gestito, possibilità di rifornimento acqua). Vista al monumento del primo caduto italiano nella prima guerra mondiale, l'alpino Riccardo di Giusto. Proseguiremo sino alla vetta del monte Klabuk-Na Gradu (1114m.) e visiteremo il museo all'aperto della prima guerra mondiale (trincee perfettamente restaurate). Proseguiremo poi lungo il crinale del Colovrat toccando le cime dei monti Nagnoj (1192m.) e Kuk (1243m.). Poi, per strada asfaltata arriveremo al paese di Luico (Slovenia) dove attenderà il pullman che ci porterà al rifugio Pelizzo (1325m.) dove pernosteremo.

2° giorno

Dal Rifugio Pelizzo imboccheremo il Sentiero Naturalistico del Monte Matajur in direzione fonte Skrila. Toccheremo le panoramiche cime del Monte Glava (1519m.) e del Monte Matajur (1641m.). Inizieremo quindi la lunghissima discesa lungo i sentieri 725 e 749. Attraverso boschi e prati arriveremo al paese di San Pietro al Natisone (160m.) dove ci attenderà il pullman.

L'itinerario può subire modifiche qualora le condizioni atmosferiche e del terreno lo richiedano.

Dati tecnici e organizzativi:

- Tipo di percorso:** E (Escursionistico)
- Impegno fisico:** Medio / Alto il secondo giorno per la lunga discesa.
- Dislivello/Tempi:** **1° Giorno** +600 / -450; 10km; 4:30 ore+soste **2° Giorno** +300 / -1400; 19km; 6:30 ore+soste
- Abbigliamento:** da montagna, obbligatori scarponi, protezione per pioggia, occhiali da Sole, lampada frontale, sacco lenzuolo. Per la possibile presenza di zecche sono consigliabili pantaloni lunghi e chiari.
- Pranzo:** al sacco. Prevedere una buona scorta d'acqua.
- Partenza:** da Ravenna, Piazzale Natalina Vacchi, **ore 6.30** **N.B. ritrovo ore 6.20**
- Viaggio:** in Pullman. Portare la **Carta d'Identità valida per l'espatrio.**
- Spesa prevista:** Le spese verranno gestite in cassa comune. Per il viaggio sono previsti circa 65€ (variabili in base a numero dei partecipanti). Pernotto al Rifugio Pelizzo, trattamento mezza pensione **43€/persona**. **Per i non iscritti CAI è previsto un contributo di 7€/giorno per spese di assicurazione e dovranno recarsi, entro il giovedì precedente l'escursione in sede per firmare il documento della privacy.**
- Iscrizioni:** **Max 22 partecipanti** (limite imposto dai posti letto del rifugio) il giovedì presso la sede C.A.I., dalle 21.00 alle 22.30 oppure telefonando a Garoni (347.1478338).
Termine iscrizioni: Giovedì 29 Maggio previo caparra pari a 30€.
- Coordinatori:** Marco Garoni – Gianni Bagnara

UN RINGRAZIMENTO PARTICOLARE A MASSIMILIANO MIANI ED AL CAI sottosezione "VAL NATISONE" di SAN PIETRO AL NATISONE PER IL PREZIOSO AIUTO

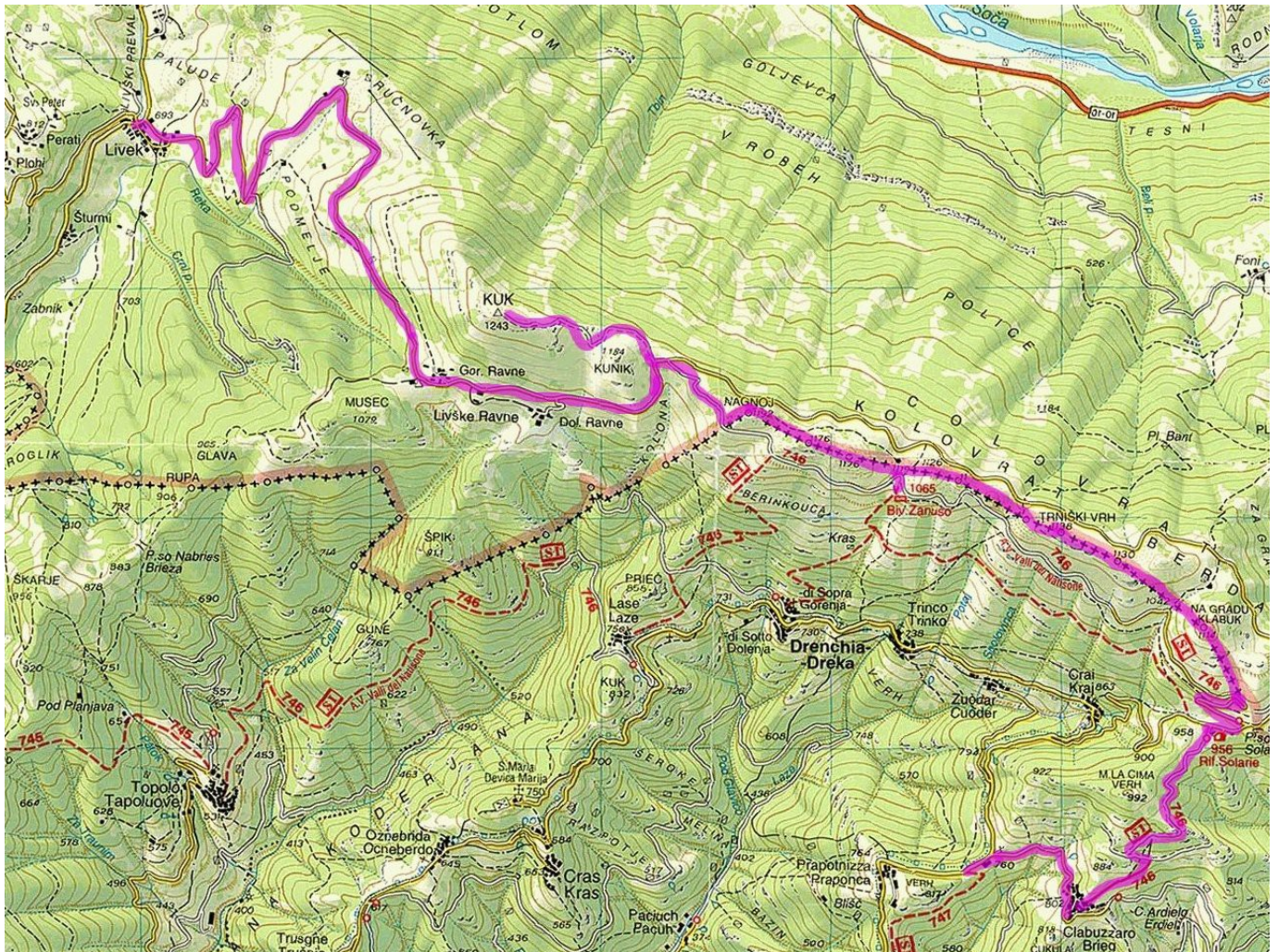
L'iscrizione alla presente escursione comporta l'accettazione integrale del regolamento escursioni della sezione CAI di Ravenna, consultabile presso la Segreteria della Sezione. I **NON SOCI CAI** per poter essere assicurati, devono recarsi in sede dovendo firmare il documento della privacy. **Il Gruppo Escursionisti CAI Ravenna**



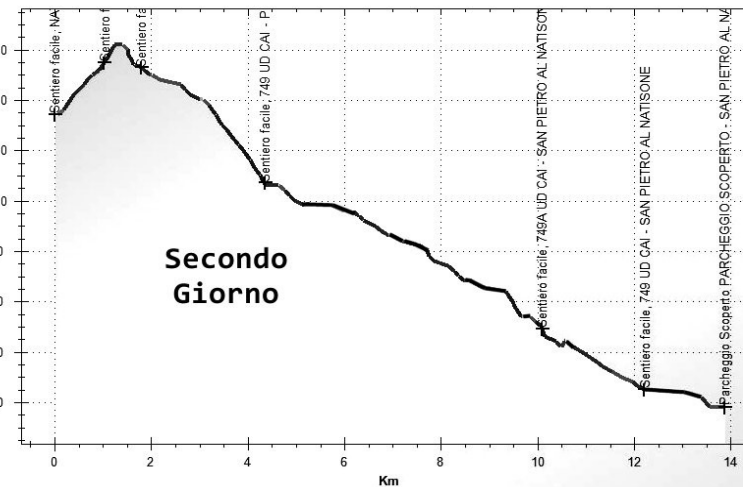
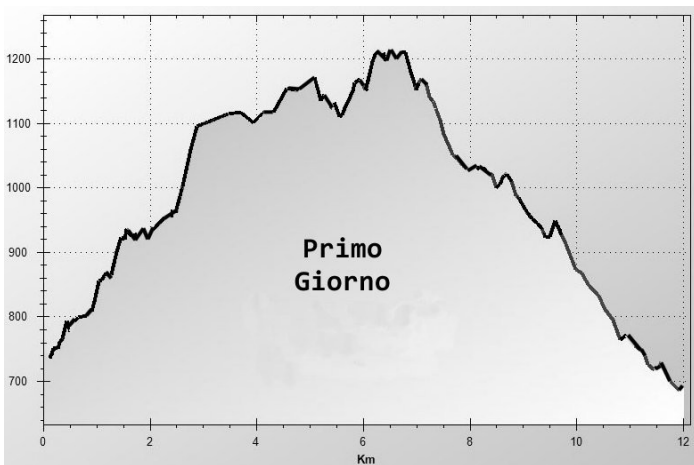
CLUB ALPINO ITALIANO SEZIONE DI RAVENNA "Mario Beghi"



Via Castel S. Pietro 26 – 48100 Ravenna – Tel. e fax 0544 / 472241
e-mail: ravenna@cai.it - sito : <http://www.cairavenna.it>



Primo Giorno



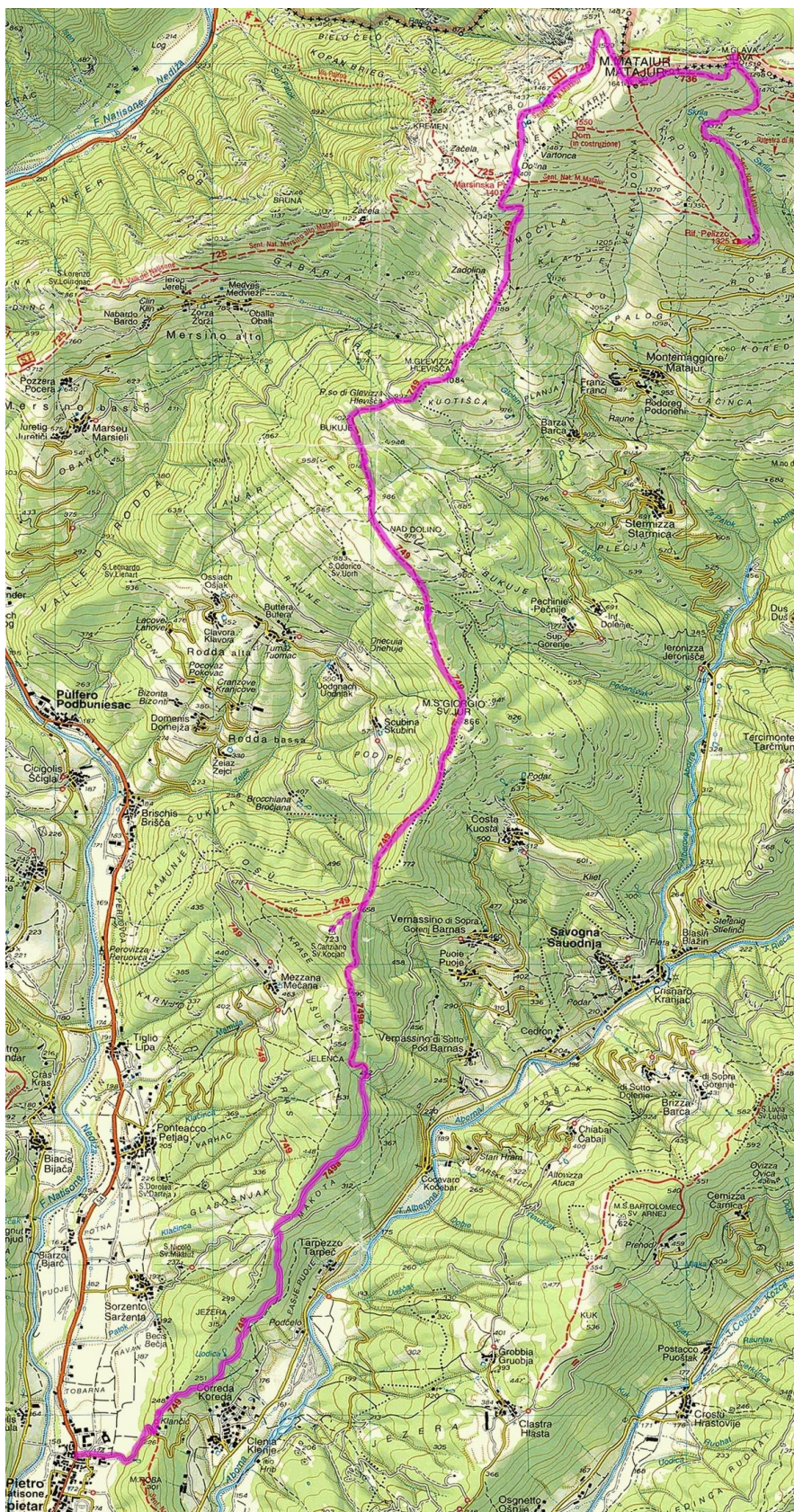
L'iscrizione alla presente escursione comporta l'accettazione integrale del regolamento escursioni della sezione CAI di Ravenna, consultabile presso la Segreteria della Sezione. I **NON SOCI CAI** per poter essere assicurati, devono recarsi in sede dovendo firmare il documento della privacy. **Il Gruppo Escursionisti CAI Ravenna**



CLUB ALPINO ITALIANO SEZIONE DI RAVENNA “Mario Beghi”



Via Castel S. Pietro 26 – 48100 Ravenna – Tel. e fax 0544 / 472241
e-mail: ravenna@cai.it - sito : <http://www.cairavenna.it>



Secondo Giorno

L'iscrizione alla presente escursione comporta l'accettazione integrale del regolamento escursioni della sezione CAI di Ravenna, consultabile presso la Segreteria della Sezione. I **NON SOCI CAI** per poter essere assicurati, devono recarsi in sede dovendo firmare il documento della privacy.

Il Gruppo Escursionisti CAI Ravenna