



CLUB ALPINO ITALIANO SEZIONE DI RAVENNA "Mario Beghi"

Via Sant'Alberto 73 – 48100 Ravenna – Tel. 375 722 7489
e-mail: clubalpino@racine.ra.it - sito : <http://cairavenna.racine.ra.it>





DOMENICA 3 Marzo 2024

Monte TIRAVENTO (Premilcuore FC)

escursione Intersezionale CAI FORLÌ e CAI RAVENNA,

su Sentieri segnati e non segnati



Panoramico anello dei crinali fra Montalto e M.te della Fratta, toccando la vetta del Tiravento.

Si percorrono tre crinali molto panoramici fra vegetazione e zone scoscese in un paesaggio altamente naturale: Crinale del Monte Rotondo, della Fratta e di Poggio Caprile. Notevoli le viste dal Monte Tiravento e dai poggi Penna e Caprile.

Il percorso inizia al Bivacco Cà di Rossi con la visita al nuovo Giardino Botanico degli Antichi Frutti, di recente realizzazione da parte della Sezione di Forlì del CAI.

Si prende il sentiero, all'inizio segnato, che parte proprio di fronte al bivacco e si sale verso il crinale di Monte Rotondo. Raggiunto il crinale lo si percorre fino ad arrivare alla cima del Monte Tiravento.

Si prosegue ora sul crinale fino ad arrivare sulla strada forestale della Fratta ed al Rifugio Fratta. Si lascia a destra la strada che scende verso Mandriolo e la Badia di Sasso e si procede lungo il sentiero 301 fino al Poggio Penna. In questo tratto è notevole il panorama verso il crinale della Torre di Montalto da una parte, la selvaggia valle del Fosso di Cortina Vecchia e la valle del Fosso del Giardino, solcato da innumerevoli torrenti da cui emerge il verde altopiano della Badia di Sasso, dall'altra.

Si lascia la strada e la segnaletica CAI, si prende il crinale a sinistra che conduce al Poggio Caprile e lo si percorre interamente fino ad arrivare a Campodaglio e alla strada asfaltata di Montalto. Il crinale non è segnato ed esige un minimo di attenzione per l'orientamento.

Suggestive le vedute sul crinale della Torre di Montalto, le strette valli dei fossi di Cortina Vecchia e dei Fangacci e l'alta dorsale di Poggio Montironi.

Raggiunta la base del crinale, nei pressi della casa Campodaglio, il percorso attraversa una zona di arbusti e prati caratteristici dei bassi terrazzi fluviali fino ad arrivare alla strada Montalto – Camposonardo e dopo un breve tratto asfaltato si perviene allo stradello che riconduce al bivacco Cà di Rossi.

A fine escursione sarà proposta una merenda buffet (FACOLTATIVA)

per concludere la giornata assieme.

Valuteremo se direttamente a Cà di Rossi o presso altra struttura in base al numero dei partecipanti, con suddivisione del costo in parti uguali tra i presenti. Siete pregati di dare conferma di interesse per il dopo gita conviviale al momento dell'iscrizione all'uscita.

Vi aspettiamo numerosi! (Casadei Luca – Giorgio Assirelli - Ivan Zecchini – Fiorigelso Stelio)

L'iscrizione alla presente escursione comporta l'accettazione integrale del regolamento escursioni della sezione CAI di Ravenna, consultabile presso la Segreteria della Sezione.

Il Gruppo Escursionisti CAI Ravenna



CLUB ALPINO ITALIANO SEZIONE DI RAVENNA "Mario Beghi"

Via Sant'Alberto 73 – 48100 Ravenna – Tel. 375 722 7489
e-mail: clubalpino@racine.ra.it - sito : <http://cairavenna.racine.ra.it>



Dati tecnici e organizzativi

Tipo di percorso: **EE** (Escursionisti Esperti) **per i SOCI CAI Ravenna**

Impegno fisico: Medio

Dislivello / Tempi / lung.: **+700 -700 / 5.30 h + soste km 13,500**

Abbigliamento: da montagna.

Obbligatori: **scarponi da trekking, con suola scolpita** e protezione dal vento, freddo e pioggia.

Pranzo: al sacco.

Partenza: da Ravenna, Piazzale Natalina Vacchi, **ore 7.15** N.B. rirtovo **ore 7,00**

Viaggio: Con mezzi propri. Gli accompagnatori non si assumono la responsabilità di formare gli equipaggi nel caso di condivisione delle autovetture Sosta caffè in bar pasticceria a Predappio.

Luogo di arrivo in auto e partenza escursione: **Sant'Agata in Montalto** (Premilcuore_FC)

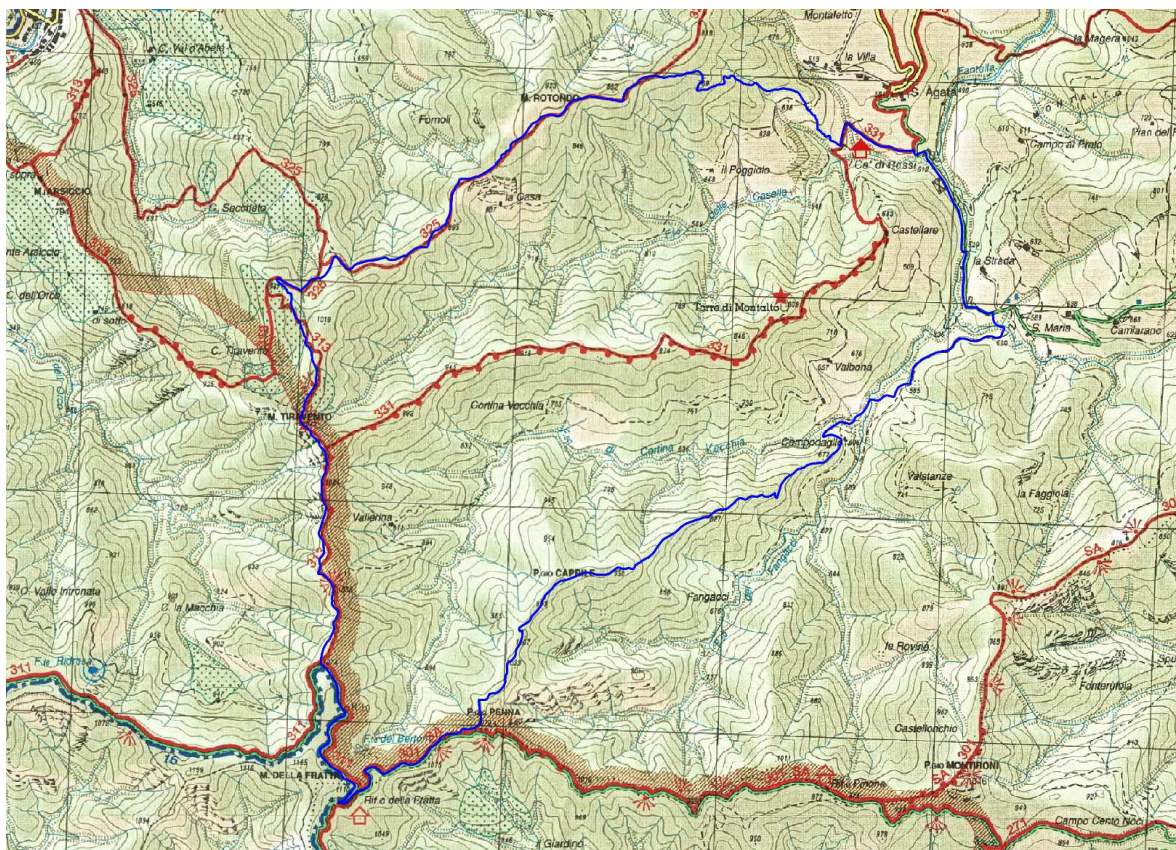
Spesa prevista: **Euro 1** come quota sezione CAI Ravenna (SOLDI SPICCIOLI Grazie!)

Ripartizione spese di viaggio in parti uguali secondo tariffa rimborso € 0,30 a Km,
(A 75 km + R 75 Km = tot. 150 Km) ipotizzando auto con 4 persone a bordo, costo viaggio previsto € 11,00 a persona

Iscrizioni: con messaggio sms o whatsapp a: **FIORIGELSO STELIO 333 4709701**

TERMINE ISCRIZIONI 27/02

Coordinatori escursione : **FIORIGELSO STELIO AE** Cai Ravenna e **LUCA CASADEI ROSSI AE** Cai Forlì (328.1651948)



L'iscrizione alla presente escursione comporta l'accettazione integrale del regolamento escursioni della sezione CAI di Ravenna, consultabile presso la Segreteria della Sezione.

Il Gruppo Escursionisti CAI Ravenna